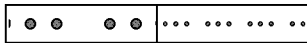



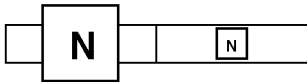
Percorso ciclabile, esistente



Percorso ciclabile, previsto



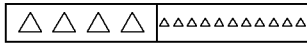
Edificio riusabile



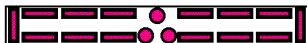
Insedimento produttivo, numero



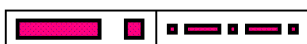
Edificio di interesse storico - documentale



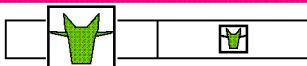
Vincolo paesaggistico di cui a Dlgs 42/2004, p. III, lim da corso d'acqua



Area di interesse archeologico



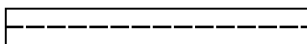
Sito di interesse archeologico



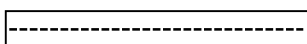
Allevamento zootecnico di consistenza superiore a 50 Uba



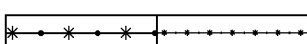
Area di rispetto di allevamento zootecnico, perimetro



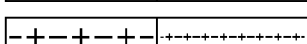
Limite di distanza



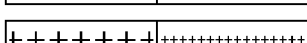
Limite di impianto



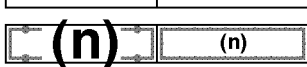
Vincolo militare, limite



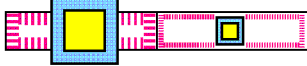
Piano attuativo previgente, perimetro



Piano attuativo previsto, perimetro




Area di impegno




Area di progetto unitario



Area di recupero ambientale



Gasdotto



Elettrodotto, alta tensione



Sito di importanza comunitaria (Sic), perimetro



Area di rilevante interesse ambientale (Aria), perimetro



Area di bosco



Area di rimboscimento



Accesso veicolare



Punto panoramico



Luogo di balneazione



Prati stabili naturali compresi nell'inventario regionale



Ambito per impianti a biomasse con potenza superiore a 20 Kw e inferiore o uguale a 1 Mw



Area soggetta a prescrizione geologico idraulica



Area soggetta a prescrizione idraulica di cui al Piano stralcio per l'Assetto Idrogeologico del bacino del fiume Tagliamento

F = Area fluviale.

P1 = Pericolosità idraulica moderata.



Modifiche, perimetro