








LEGENDA

-  EDIFICI ESISTENTI
-  RIFACIMENTO MANTO DI USURA
-  CIGLIO ASFALTO ESISTENTE
-  AREA DA FRESARE
-  SEGNALETICA ORIZ.LE DA ESEGUIRE
-  AREE DI INTERVENTO
-  CHIUSINI

AREE DI INTERVENTO	SUPERFICIE
Area 6.	305,00 mq.
Area 7.	166,00 mq.
Area 8.	79,00 mq.
Totale	550,00 mq.
Area fresatura: A6-A8	271,00 mq.
Totale	271,00 mq.
Segnaletica stradale Dx	0 ml.
Segnaletica stradale Sx	0 ml.

COMUNE DI MORSANO
AL TAGLIAMENTO

Intervento di manutenzione e
ammmodernamento opere viarie.
Legge Regionale 10/1988, art. 48.
Piano di settore 2012 in materia di viabilità.

PROGETTO
DEFINITIVO
ESECUTIVO
T.02.b
SCALA 1:500

PLANIMETRIA. RILIEVO E PROGETTO

Zona dei Paludi
Via Paludi. Trattti 3 - 4.

PROGETTISTA. IL TECNICO COMUNALE
ARCH. BONFADA GASPAROTTO MASSIMO

ERROR: syntaxerror
OFFENDING COMMAND: --nostringval--

STACK:

```
/Title  
( )  
/Subject  
(D:20140630143253+02'00' )  
/ModDate  
( )  
/Keywords  
(PDFCreator Version 0.9.5)  
/Creator  
(D:20140630143253+02'00' )  
/CreationDate  
(massimo.gasparotto)  
/Author  
-mark-
```