

Comune di
MORSANO AL TAGLIAMENTO
Provincia di Pordenone

ASSOCIAZIONE
INTERCOMUNALE
DEL "SANVITESE"

Settore di
Progettazione
Urbanistica e di
Opere Pubbliche
Convenzionato
33078 San Vito al Tagliamento (PN)
Piazza del Popolo, 35

progettista:
**Arch. Paolo
ZAMPESE**

OGGETTO

INTERVENTI DI SISTEMAZIONE OPERE VIARIE
Legge Regionale 18/1995. Servitù militari.

PROGETTO DEFINITIVO/ESECUTIVO

PLANIMETRIA: RILIEVO E PROGETTO

scala 1: 500










Frazione di San Paolo
via SANTA ELISABETTA

tavola 1

Il presente documento è riservato. È vietata la riproduzione o diffusione con qualsiasi mezzo, anche parziale, senza il permesso della Società. Ogni abuso sarà perseguito per legge.

gennaio 2014

LEGENDA

-  CIGLIO ASFALTO ESISTENTE
-  CONTORNO AREA DA ASFALTARE
-  AREA DA ASFALTARE
-  SEGNALETICA STRADALE LINEE
-  SEGNALETICA STRADALE SIMBOLI
-  SEGNALETICA STRADALE ZEBRATURE
-  SEGNALETICA STRADALE DA SPOSTARE
-  ALBERATURE DA ELIMINARE
-  AREE DI INTERVENTO

LEGENDA CHIUSINI

- A:** CHIUSINI E/O CADITOIE FINO ALLA DIMENSIONE 40x40
N=
- B:** CHIUSINI E/O CADITOIE FINO ALLA DIMENSIONE 80x80
N=
- C:** CHIUSINI E/O CADITOIE OLTRE LA DIMENSIONE 80x80
N=
- D:** CHIUSINI GAS E/O ACQUEDOTTO, SARACINESCHE
N=
- E:** CHIUSINI INTERRATI
N=

AREE DI INTERVENTO	SUPERFICIE
Area 1.	2056.80 mq.
Segnaletica stradale Destra	
Segnaletica stradale Sinistra	
Segnaletica stradale Centro	
Chiusini tipo A	n. 9
Chiusini tipo B	n. 14
Chiusini tipo C	n.
Chiusini tipo D	n.
Chiusini tipo E	n. 1

Segnaletica da incrocio di via Morsano
a incrocio di via della Chiesetta
Segnaletica stradale Destra 2949.20 mt.
Segnaletica stradale Sinistra 2948.20 mt.



TAVOLA 2