

Comune di
MORSANO AL TAGLIAMENTO

Provincia di Pordenone

OGGETTO

INTERVENTI DI SISTEMAZIONE OPERE VIARIE
Legge Regionale 18/1995. Servitù militari.

PROGETTO DEFINITIVO/ESECUTIVO

PLANIMETRIA: RILIEVO E PROGETTO

scala 1: 500

Frazione di San Paolo
via FORNACE

ASSOCIAZIONE
INTERCOMUNALE
DEL "SANVITESE"

Settore di
Progettazione
Urbanistica e di
Opere Pubbliche
Convenzionato
33078 San Vito al Tagliamento (PN)
Piazza del Popolo, 38









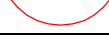
progettista:
**Arch. Paolo
ZAMPESE**

tavola 2

Il presente documento è riservato. È vietata la riproduzione o diffusione con qualsiasi mezzo, anche parziale, senza il permesso della Società. Ogni abuso sarà perseguito per Legge.

gennaio 2014

LEGENDA

-  CIGLIO ASFALTO ESISTENTE
-  CONTORNO AREA DA ASFALTARE
-  AREA DA ASFALTARE
-  SEGNALETICA STRADALE LINEE
-  SEGNALETICA STRADALE SIMBOLI
-  SEGNALETICA STRADALE ZEBBRATURE
-  SEGNALETICA STRADALE DA SPOSTARE
-  ALBERATURE DA ELIMINARE
-  AREE DI INTERVENTO

LEGENDA CHIUSINI

- A:** CHIUSINI E/O CADITOIE FINO ALLA DIMENSIONE 40x40
N=
- B:** CHIUSINI E/O CADITOIE FINO ALLA DIMENSIONE 80x80
N=
- C:** CHIUSINI E/O CADITOIE OLTRE LA DIMENSIONE 80x80
N=
- D:** CHIUSINI GAS E/O ACQUEDOTTO, SARACINESCHE
N=
- E:** CHIUSINI INTERRATI
N=

AREE DI INTERVENTO	SUPERFICIE
Area 3.	66.40 mq.
Segnaletica stradale Destra	35.00 mt.
Segnaletica stradale Sinistra	
Segnaletica stradale Centro	
Chiusini tipo A	n
Chiusini tipo B	n
Chiusini tipo C	n
Chiusini tipo D	n
Chiusini tipo E	n

