

Comune di
MORSANO AL TAGLIAMENTO

Provincia di Pordenone

OGGETTO

INTERVENTI DI SISTEMAZIONE OPERE VIARIE
Legge Regionale 18/1995. Servitù militari.

PROGETTO DEFINITIVO/ESECUTIVO

PLANIMETRIA: RILIEVO E PROGETTO

scala 1: 500

Frazione di Mussons
laterale via POIANA

Il presente documento è riservato. E' vietata la riproduzione o diffusione con qualsiasi mezzo, anche parziale, senza il permesso della Società. Ogni abuso sarà perseguito per Legge.

ASSOCIAZIONE
INTERCOMUNALE
DEL "SANVITese"









Settore di
Progettazione
Urbanistica e di
Opere Pubbliche
Convenzionato
33078 San Vito al Tag.fo (Pn)
Piazza del Popolo, 38

progettista :
**Arch. Paolo
ZAMPESE**

tavola 1

gennaio 2014

LEGENDA

	CIGLIO ASFALTO ESISTENTE
	CONTORNO AREA DA ASFALTARE
	AREA DA ASFALTARE
	SEGNALETICA STRADALE LINEE
	SEGNALETICA STRADALE SIMBOLI
	SEGNALETICA STRADALE ZEBRATURE
	SEGNALETICA STRADALE DA SPOSTARE
	ALBERATURE DA ELIMINARE

 AREE DI INTERVENTO

LEGENDA CHIUSINI

- A:** CHIUSINI E/O CADITOIE FINO ALLA DIMENSIONE 40x40
N=
- B:** CHIUSINI E/O CADITOIE FINO ALLA DIMENSIONE 80x80
N=
- C:** CHIUSINI E/O CADITOIE OLTRE LA DIMENSIONE 80x80
N=
- D:** CHIUSINI GAS E/O ACQUEDOTTO, SARACINESCHE
N=
- E:** CHIUSINI INTERRATI
N=

AREE DI INTERVENTO	SUPERFICIE
Area 1.	421.79 mq.
Segnaletica stradale Destra	155.63 mt
Segnaletica stradale Sinistra	155.16 mt
Segnaletica stradale Centro	
Chiusini tipo A	n
Chiusini tipo B	n
Chiusini tipo C	n
Chiusini tipo D	n
Chiusini tipo E	n

