

Comune di
MORSANO AL TAGLIAMENTO

Provincia di Pordenone

OGGETTO

INTERVENTI DI SISTEMAZIONE OPERE VIARIE
Legge Regionale 18/1995. Servitù militari.

PROGETTO DEFINITIVO/ESECUTIVO

PLANIMETRIA: RILIEVO E PROGETTO

scala 1: 500

Capoluogo
vicolo SETTE CAMINI

Il presente documento è riservato. E' vietata la riproduzione o diffusione con qualsiasi mezzo, anche parziale, senza il permesso della Società. Ogni abuso sarà perseguito per Legge.

ASSOCIAZIONE
INTERCOMUNALE
DEL "SANVITENSE"

Settore di
Progettazione
Urbanistica e di
Opere Pubbliche
Convenzionato
33078 San Vito al Tag. (Pn)
Piazza del Popolo, 38










progettista :
**Arch. Paolo
ZAMPESE**

tavola 1

gennaio 2014

| AREE DI INTERVENTO | SUPERFICIE |
|-------------------------------|------------|
| Area 1. | 578.42 mq. |
| Segnaletica stradale Destra | 79.50 mt. |
| Segnaletica stradale Sinistra | 79.50 mt. |
| Segnaletica stradale Centro | 79.50 mt. |
| Chiusini tipo A | n 1 |
| Chiusini tipo B | n 10 |
| Chiusini tipo C | n |
| Chiusini tipo D | n |
| Chiusini tipo E | n |

LEGENDA

| | |
|---|----------------------------------|
|  | CIGLIO ASFALTO ESISTENTE |
|  | CONTORNO AREA DA ASFALTARE |
|  | AREA DA ASFALTARE |
|  | SEGNALETICA STRADALE LINNE |
|  | SEGNALETICA STRADALE SIMBOLI |
|  | SEGNALETICA STRADALE ZEBRATURE |
|  | SEGNALETICA STRADALE DA SPOSTARE |
|  | ALBERATURE DA ELIMINARE |
|  | AREE DI INTERVENTO |

LEGENDA CHIUSINI

| |
|--|
| A: CHIUSINI E/O CADITOIE FINO ALLA DIMENSIONE 40x40 N= |
| B: CHIUSINI E/O CADITOIE FINO ALLA DIMENSIONE 80x80 N= |
| C: CHIUSINI E/O CADITOIE OLTRE LA DIMENSIONE 80x80 N= |
| D: CHIUSINI GAS E/O ACQUEDOTTO, SARACINESCHE N= |
| E: CHIUSINI INTERRATI N= |

