

Comune di MORSANO AL TAGLIAMENTO

Provincia di Pordenone

ASSOCIAZIONE
INTERCOMUNALE
DEL "SANVITESE"

* OGGETTO

INTERVENTI DI SISTEMAZIONE OPERE VIARIE
Legge Regionale 18/1/995. Servizi militari.

Settore di
Progettazione
Urbanistica e di
Opere Pubbliche
Convenzionato
33078 San Vito al Tagliamento (Pn)
Piazza del Popolo, 38

Progettista :
**Arch. Paolo
ZAMPESÈ**

PROGETTO DEFINITIVO/ESECUTIVO

PLANIMETRIA: RILIEVO E PROGETTO

scala 1 : 500

Capoluogo
via NONCELLO

tavola 1

Il presente documento è riservato. È vietata la riproduzione o diffusione con qualsiasi
mezzo, anche parziale, senza il permesso della Società. Ogni abuso sarà perseguito per
Legge.





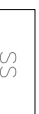




gennaio 2014

LEGENDA CHIUSINI

- A:** CHIUSINI E/O CADITOIE FINO ALLA DIMENSIONE 40x40
N=
- B:** CHIUSINI E/O CADITOIE FINO ALLA DIMENSIONE 80x80
N=
- C:** CHIUSINI E/O CADITOIE OLTRE LA DIMENSIONE 80x80
N=
- D:** CHIUSINI GAS E/O ACQUEDOTTO, SARACINESCHE
N=
- E:** CHIUSINI INTERRATI
N=

AREE DI INTERVENTO	SUPERFICIE
Area 1.	2380 mq.
Segnaletica stradale Destra	
Segnaletica stradale Sinistra	
Segnaletica stradale Centro	
Chiusini tipo A	n
Chiusini tipo B	n 1
Chiusini tipo C	n
Chiusini tipo D	n
Chiusini tipo E	n

LEGENDA

-  CIGLIO ASFALTO ESISTENTE
-  CONTORNO AREA DA ASFALTARE
-  AREA DA ASFALTARE
-  SEGNALETICA STRADALE LINEE
-  SEGNALETICA STRADALE SIMBOLI
-  ZZ SEGNALETICA STRADALE ZEBBRATURE
-  SEGNALETICA STRADALE DA SPOSTARE
-  ALBERATURE DA ELIMINARE
-  A1 AREE DI INTERVENTO

