

Comune di
MORSANO AL TAGLIAMENTO
Provincia di Pordenone

ASSOCIAZIONE
INTERCOMUNALE
DEL "SANVITESE"

Settore di
Progettazione
Urbanistica e di
Opere Pubbliche
Convenzionato
33078 San Vito al Tagliato (PN)
Piazza del Popolo, 38

progettista:
**Arch. Paolo
ZAMPESE**

OGGETTO

INTERVENTI DI SISTEMAZIONE OPERE VIARIE
Legge Regionale 18/1995. Servitù militari.

PROGETTO DEFINITIVO/ESECUTIVO

PLANIMETRIA: RILIEVO E PROGETTO

scala 1: 500

Frazione di Bando
via RAMUSCELLO

tavola 1

Il presente documento è riservato. È vietata la riproduzione o diffusione con qualsiasi mezzo, anche parziale, senza il permesso della Società. Ogni abuso sarà perseguito per legge.

gennaio 2014

| AREE DI INTERVENTO | SUPERFICIE |
|-------------------------------|------------|
| Area 1. | 491.86 mq. |
| Segnaletica stradale Destra | 105.00 mt. |
| Segnaletica stradale Sinistra | 105.00 mt. |
| Segnaletica stradale Centro | |
| Chiusini tipo A | n |
| Chiusini tipo B | n |
| Chiusini tipo C | n |
| Chiusini tipo D | n |
| Chiusini tipo E | n |







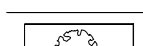
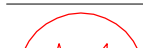
| AREE DI INTERVENTO | SUPERFICIE |
|-------------------------------|------------|
| Area 2. | 4.51 mq. |
| Segnaletica stradale Destra | 1.00 mt. |
| Segnaletica stradale Sinistra | 1.00 mt. |
| Segnaletica stradale Centro | |
| Chiusini tipo A | n |
| Chiusini tipo B | n |
| Chiusini tipo C | n |
| Chiusini tipo D | n |
| Chiusini tipo E | n |

| AREE DI INTERVENTO | SUPERFICIE |
|-------------------------------|------------|
| Area 4. | 14.46 mq. |
| Segnaletica stradale Destra | 3.00 mt. |
| Segnaletica stradale Sinistra | 3.00 mt. |
| Segnaletica stradale Centro | |
| Chiusini tipo A | n |
| Chiusini tipo B | n |
| Chiusini tipo C | n |
| Chiusini tipo D | n |
| Chiusini tipo E | n |

| AREE DI INTERVENTO | SUPERFICIE |
|-------------------------------|------------|
| Area 5. | 274.03 mq. |
| Segnaletica stradale Destra | 57.15 mt. |
| Segnaletica stradale Sinistra | 51.33 mt. |
| Segnaletica stradale Centro | |
| Chiusini tipo A | n |
| Chiusini tipo B | n |
| Chiusini tipo C | n |
| Chiusini tipo D | n |
| Chiusini tipo E | n |

| AREE DI INTERVENTO | SUPERFICIE |
|-------------------------------|------------|
| Area 3. | 4.57 mq. |
| Segnaletica stradale Destra | 1.00 mt. |
| Segnaletica stradale Sinistra | 1.00 mt. |
| Segnaletica stradale Centro | |
| Chiusini tipo A | n |
| Chiusini tipo B | n |
| Chiusini tipo C | n |
| Chiusini tipo D | n |
| Chiusini tipo E | n |

LEGENDA

-  CIGLIO ASFALTO ESISTENTE
-  CONTOURNO AREA DA ASFALTARE
-  AREA DA ASFALTARE
-  SEGNALETICA STRADALE LINEE
-  SEGNALETICA STRADALE SIMBOLI
-  SEGNALETICA STRADALE ZEBRATURE
-  SEGNALETICA STRADALE DA SPOSTARE
-  ALBERATURE DA ELIMINARE

LEGENDA CHIUSINI

- A:** CHIUSINI E/O CADITOIE FINO ALLA DIMENSIONE 40x40
N=
- B:** CHIUSINI E/O CADITOIE FINO ALLA DIMENSIONE 80x80
N=
- C:** CHIUSINI E/O CADITOIE OLTRE LA DIMENSIONE 80x80
N=
- D:** CHIUSINI GAS E/O ACQUEDOTTO, SARACINESCHE
N=
- E:** CHIUSINI INTERRATI
N=

A1

AREE DI INTERVENTO

