

Comune di
MORSANO AL TAGLIAMENTO

Provincia di Pordenone

OGGETTO

INTERVENTI DI SISTEMAZIONE OPERE VIARIE
Legge Regionale 18/1995. Servizi militari.

PROGETTO DEFINITIVO/ESECUTIVO

PLANIMETRIA: RILIEVO E PROGETTO

scala 1: 500

Frazione di Bando
via **CARBONA**

Il presente documento è riservato. È vietata la riproduzione o diffusione con qualsiasi mezzo, anche parziale, senza il permesso della Società. Ogni abuso sarà perseguito per Legge.

ASSOCIAZIONE
INTERCOMUNALE
DEL "SANVITESE"

Settore di
Progettazione
Urbanistica e di
Opere Pubbliche
Convenzionale
33078 San Vito al Tagliamento (PN)
Piazzetta del Popolo, 3B

progettato da:
**Arch. Paolo
ZAMPESE**










tavola 1

gennaio 2014

AREE DI INTERVENTO	
Area 1.	1377,28 mq.
Segnaletica stradale Destra	269,05 mt.
Segnaletica stradale Sinistra	264,06 mt.
Segnaletica stradale Centro	
Chiusini tipo A	n
Chiusini tipo B	n 8
Chiusini tipo C	n
Chiusini tipo D	n
Chiusini tipo E	n

AREE DI INTERVENTO	SUPERFICIE
Area 2.	1538,28 mq.
Segnaletica stradale Destra	291,00 mt.
Segnaletica stradale Sinistra	284,48 mt.
Segnaletica stradale Centro	
Chiusini tipo A	n
Chiusini tipo B	n 2
Chiusini tipo C	n
Chiusini tipo D	n
Chiusini tipo E	n

LEGENDA

-  CIGLIO ASFALTO ESISTENTE
-  CONTORNO AREA DA ASFALTARE
-  AREA DA ASFALTARE
-  SEGNALETICA STRADALE LINEE
-  SEGNALETICA STRADALE SIMBOLI
-  SEGNALETICA STRADALE ZEBRATURE
-  SEGNALETICA STRADALE DA SPOSTARE
-  ALBERATURE DA ELIMINARE
-  AREE DI INTERVENTO

LEGENDA CHIUSINI

- A: CHIUSINI E/O CADITOIE FINO ALLA DIMENSIONE 40x40
N=
- B: CHIUSINI E/O CADITOIE FINO ALLA DIMENSIONE 80x80
N=
- C: CHIUSINI E/O CADITOIE OLTRE LA DIMENSIONE 80x80
N=
- D: CHIUSINI GAS E/O ACQUEDOTTO, SARACINESCHE
N=
- E: CHIUSINI INTERRATI
N=

